






Mesures de protection



- Immeuble protégé (catégorie 1)
- Immeuble protégé (catégorie 2)
- Immeuble protégé (catégorie 3)
- ◆ Objet protégé (catégorie 2)
- ◇ Objet protégé (catégorie 3)
-  Périmètre du site construit à protéger
-  Périmètre archéologique
-  Boisement hors-forêt protégé selon art. 13 RCU (haie)
- Boisement hors-forêt protégé selon art. 13 RCU (arbre)

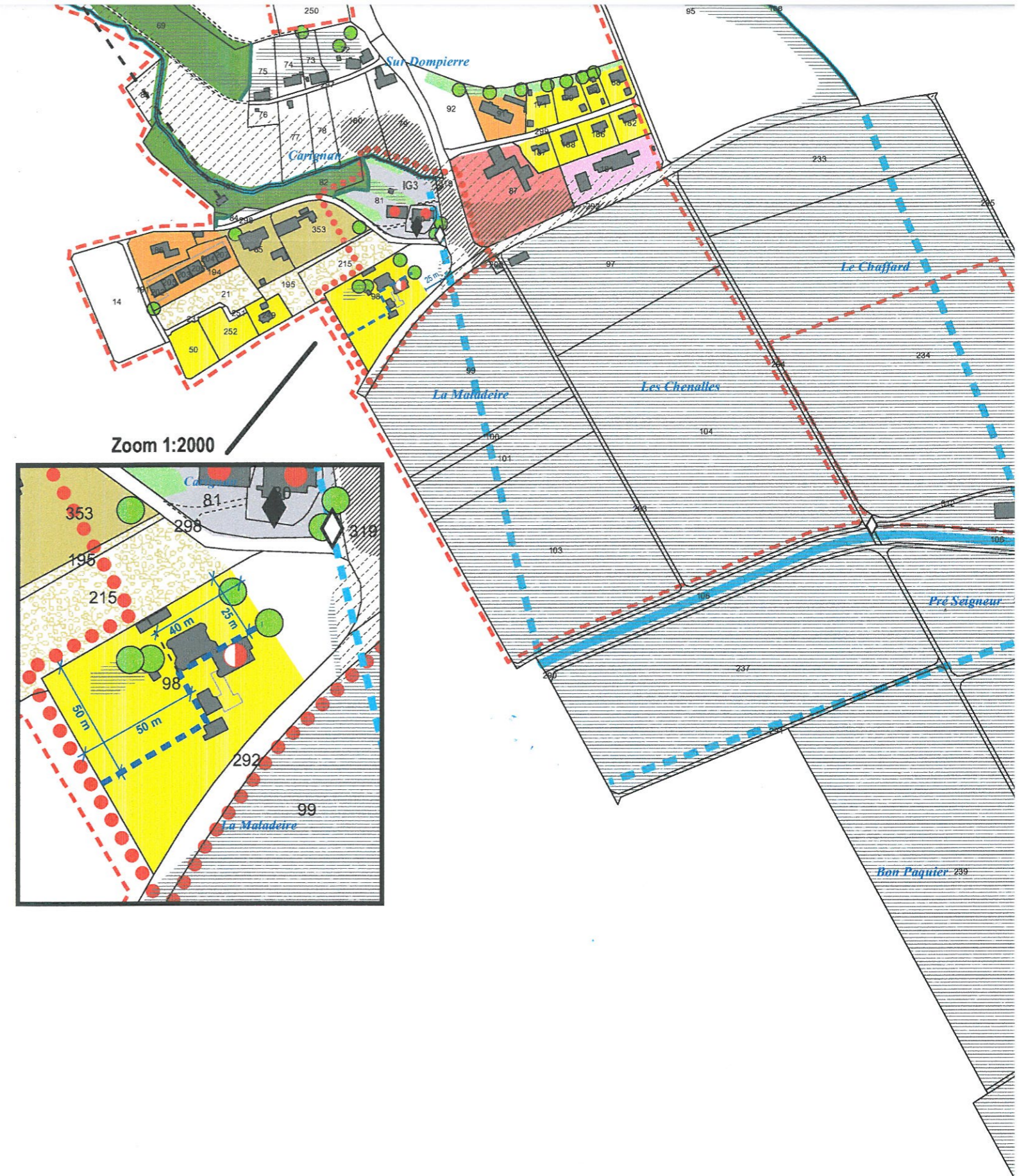
Les boisements hors-forêt situés hors de la zone à bâtir sont d'emblée protégés au sens de l'art. 22 LPNat

-  Cours d'eau à ciel ouvert
-  Cours d'eau sous tuyau (tracé incertain)

Espace nécessaire aux cours d'eau:
Les prescriptions de l'art. 7 "Prescriptions particulières relatives aux cours d'eau" du RCU sont applicables.

Informations indicatives

-  Ligne à haute tension (Estavayer-le-Lac - Salavaux)
-  Stand de tir (300 m.)



Sources des données de base pour la révision générale du PAL:
Données cadastrales: Hirsiger & Péclard SA, Rue du Château 5, 1564 Domdidier / aut. n° 006/12.01.01/000
Secteurs exposés aux dangers naturels: reproduction autorisée par la CCDN/FR
Secteurs de protection des eaux souterraines et sites pollués: reproduction autorisée par le SEn/FR Révision du PAL
Nature et paysage: reproduction autorisée par la PNP - FR
Nature et paysage; inventaires fédéraux: © OFEV, 3003 Berne
Réseau des corridors à faune: reproduction autorisée par le Service des forêts et de la faune du canton de Fribourg